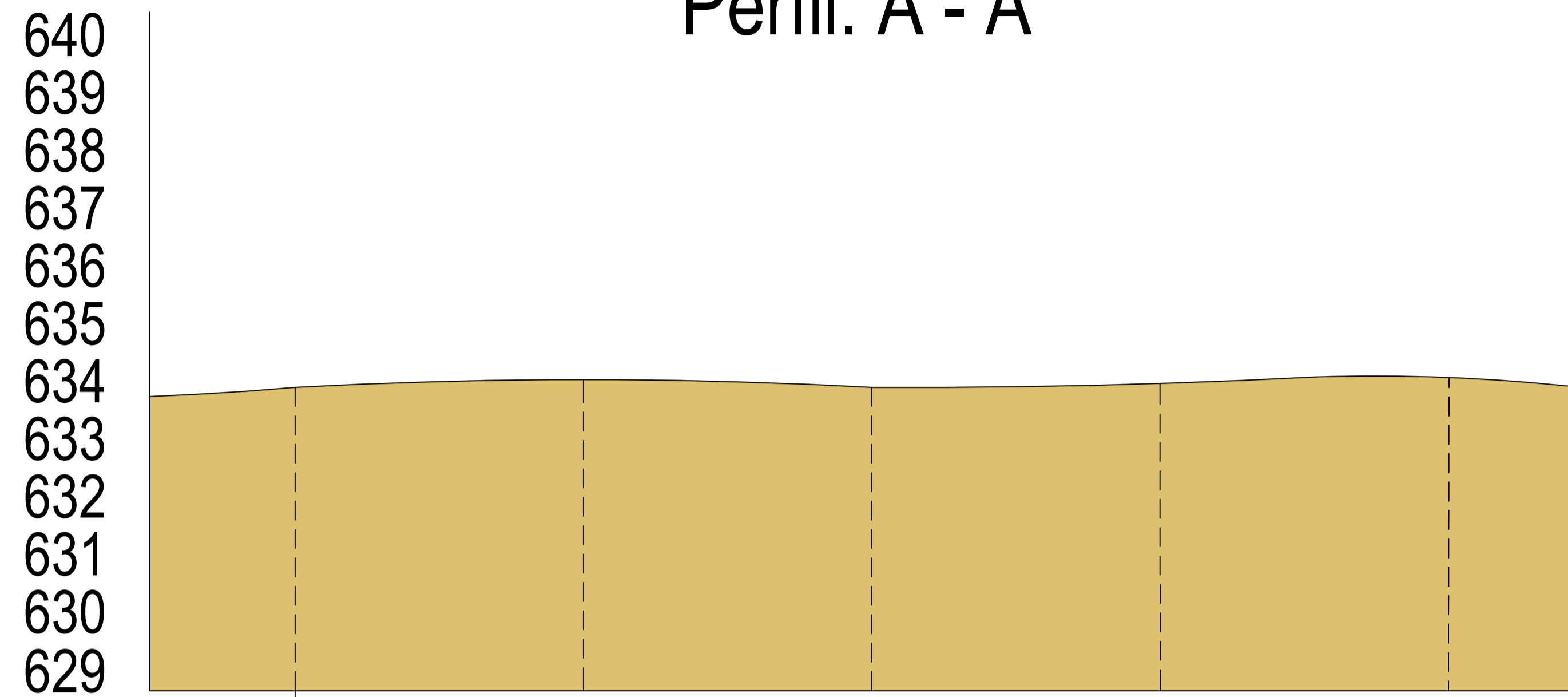


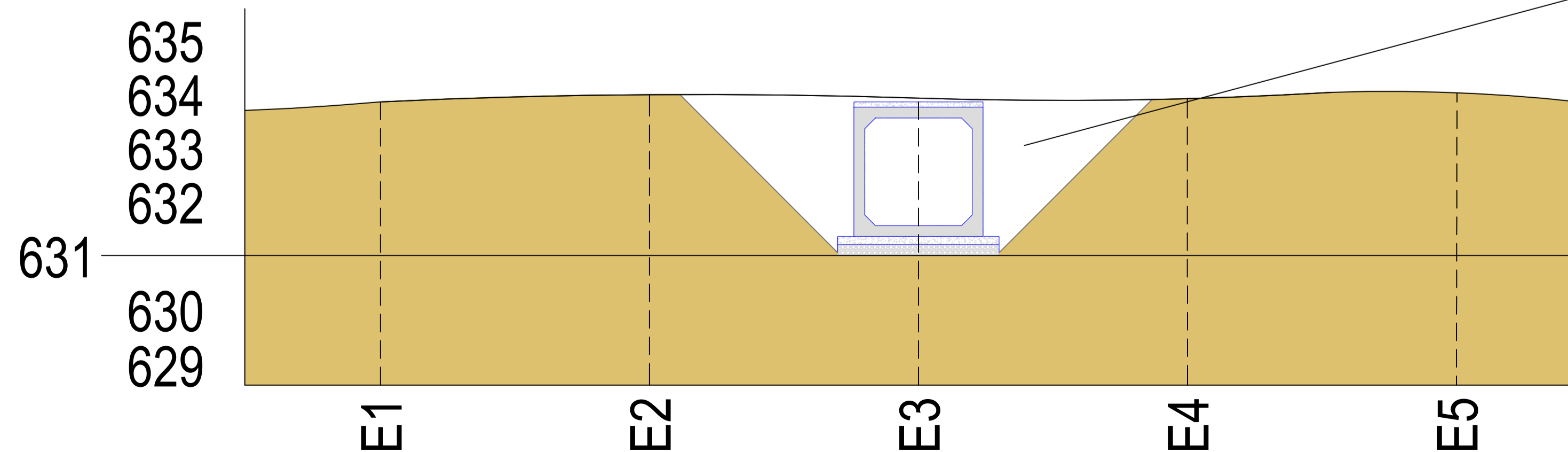
Perfil: A - A'



D = 50,00 m

ESTACAS	COTAS (m)	TERRENO
10,00m	E1	634,000
	E2	634,000
	E3	634,000
	E4	634,000
	E5	634,000

Cota de Escavação 631,00

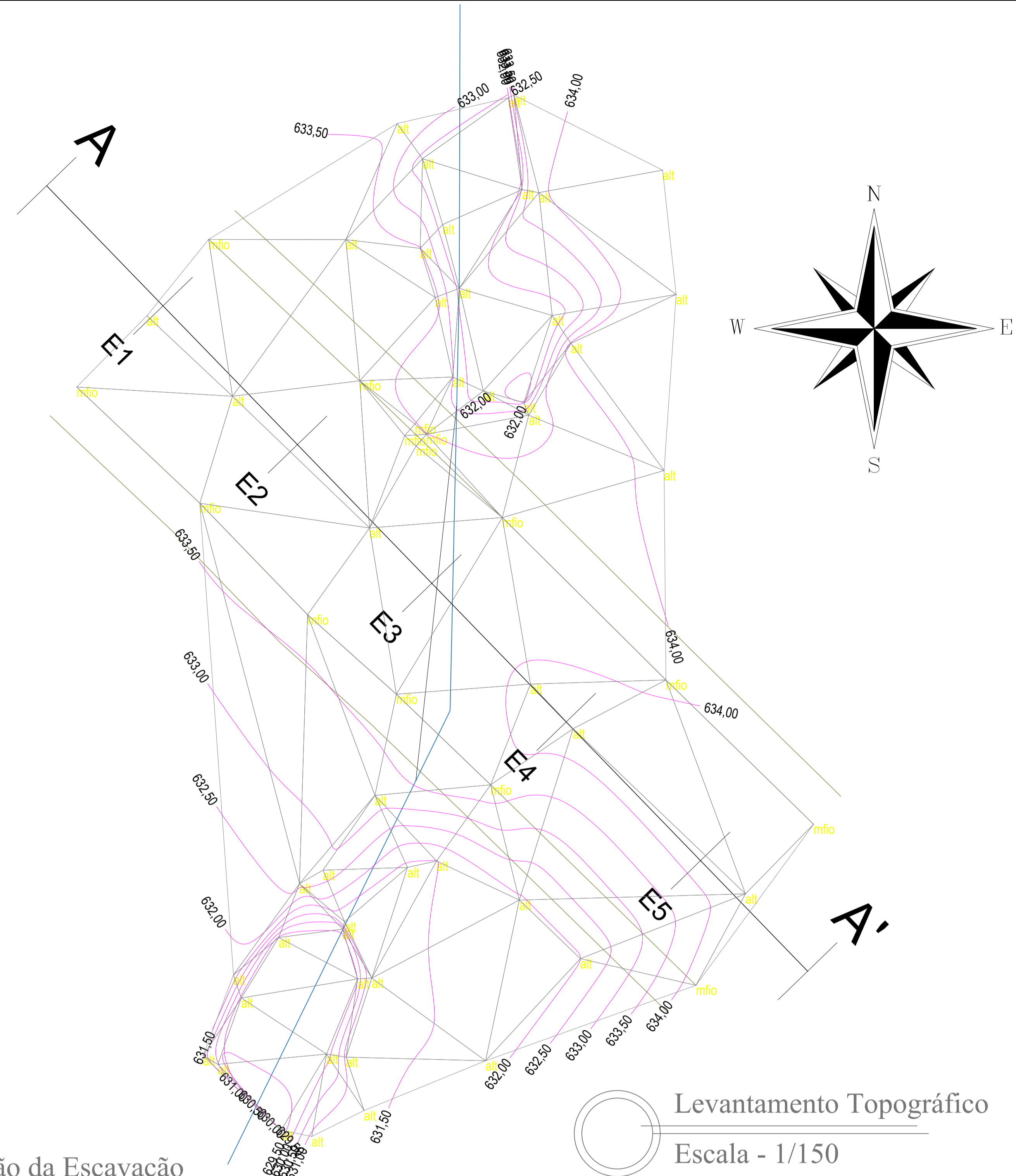


Seção da Escavação

Área=16,82m²

Volume de Escavação=16,82m² x 20,00m = 336,40m³

Aterro = 8,44m² x 20,00m = 168,80m³



Levantamento Topográfico

Escala - 1/150

APROVAÇÃO:

outbox ARGUMENTURA E ENGENHARIA (94) 99903-5785 outbox@outbox.com.br Rua do Comércio, 37 Centro - Ibiçá/RS

ANDRIELE PANISSON Arquiteta e Urbanista CAU A186316-9

ALANA DOGENSKI Engenheira Civil CREA/RS 248165

PROJETO: PROJETO 02 - Galeria Avenida Guerino Carmel - 2,0mx2,0mx20,0m:

ENDEREÇO: Avenida Guerino Carmel - Cacicque Doble-RS Lat. 27 27'45"51,77"S Long. 51'39"58,21"O

PROPRIETÁRIO(A): _____ ÁREA: 40,0m²

PREFEITURA MUNICIPAL DE CACIQUE DOBLE CPF: 07.613.600/0001-0

DATA: Out. 2025

RESPONSÁVEIS TÉCNICOS: _____ DESENHO: Alana

DESCRIÇÃO: _____

Arq e Urb. Andrielle Panisson CAU A186316-9 Eng. Civil Alana Dogenski CREA/RS 248165

ESCALA: INDICADA PRANCHA 05-10

* É PROIBIDO QUALQUER TIPO DE CÓPIA OU REPRODUÇÃO DESTA PLANILHA SEM O CONSENTIMENTO DO AUTOR DO PROJETO. DADOS: PLANILHA 05-10 DE 05-10